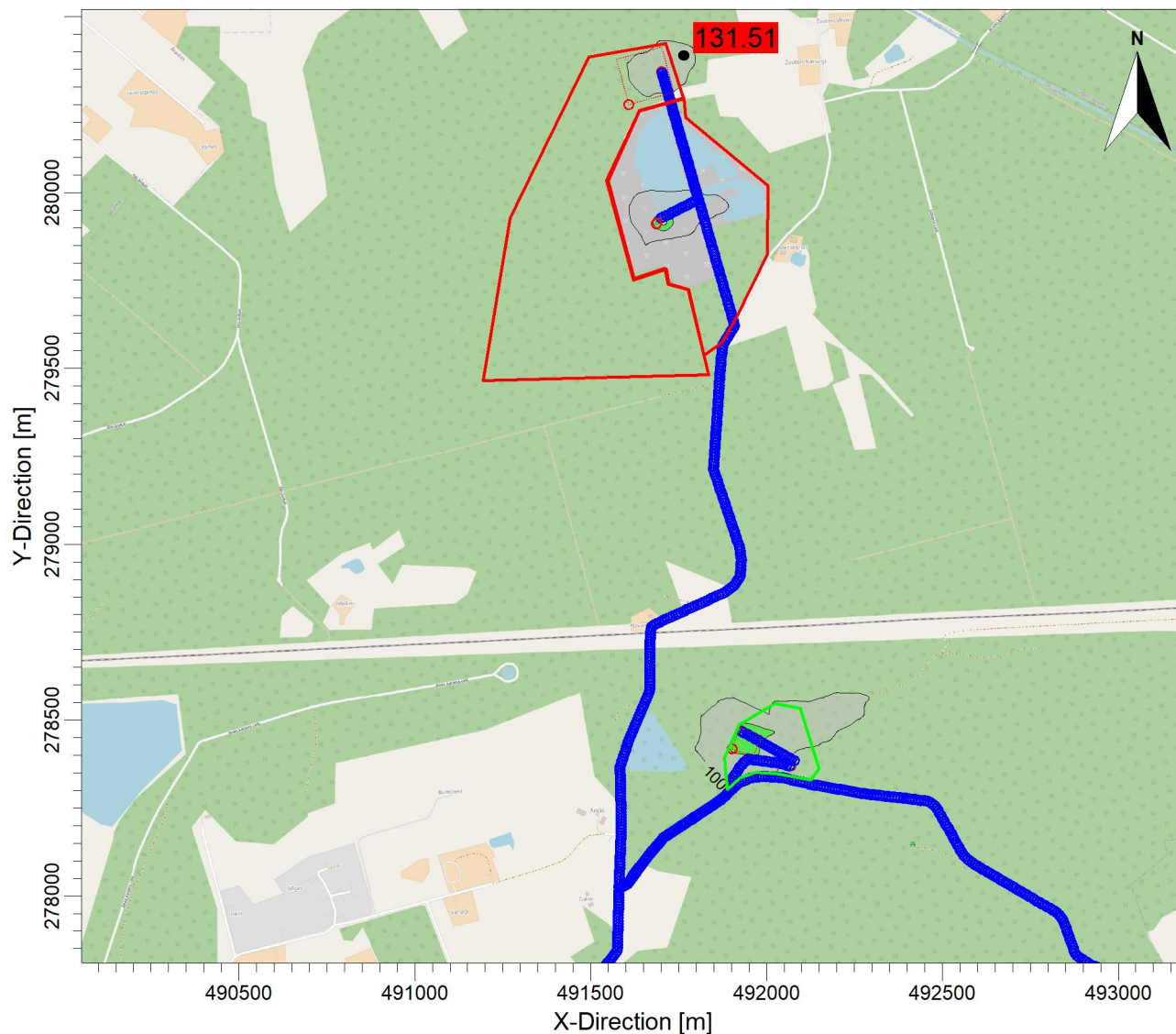


PROJECT TITLE:


**CO 8h augstākās koncentrācijas  
Spartaks II**




PLOT FILE OF HIGH 1ST HIGH 8-HR VALUES FOR SOURCE GROUP: ALL

ug/m<sup>3</sup>

Max: 1258 [ug/m<sup>3</sup>] at (491707.00, 279916.00)



|  |  |   |   |
|--|--|---|---|
| <div>COMMENTS:</div> <div>Kartogrāfiskā pamatne - Open Street Map.<br/>Sarkana līnija - atradņu robežas.<br/>Sarkana raustīta līnija - laukumveida avoti.<br/>Zila līnija - ceļu avoti.<br/>Meln punkts - augstākā koncentrācija</div> | <div>SOURCES:</div> <div>7</div>                 | <div>COMPANY NAME:</div> <div>SIA “Vides un Ģeoloģijas Serviss”</div> |   |
|  | <div>RECEPTORS:</div> <div>6400</div>            | <div>MODELER:</div> <div>Viesturs Kalniņš</div>                       |  |
|  | <div>OUTPUT TYPE:</div> <div>Concentration</div> | <div>SCALE:</div> <div>1:19,720</div> <div>0 0.5 km</div>             |   |
|  | <div>MAX:</div> <div>1258 ug/m^3</div>           | <div>DATE:</div> <div>26/08/2025</div>                                |   |